Garntindan



Når du kommer til Nuvsvåg i Loppa ser du Garntindan på vestsida av fjorden, en lang og taggete rygg som ender på mektige Svartfjellet i nord.

7 Sørlige Garntind F, 3 **

(Kjerringtind) Nås enklest fra Eggskaret sør for toppen, og opp renner på vestsida til Garntindryggen. Klyving til topps. 16.08.1970 Neil Harwood, Andrew Barbier, Peter Ellis, Graham Hudson, Alan Douglas (The Leicester Polytechnic Students Øksfjord Expedition), via Sørryggen fra Eggskaret, var varde fra før.

8 Garntindryggen PD, 4 **

Eggskaret - Sørlige Garntind - Garntindan - Svartfjellet Sørtopp. Utallige pinakler på den 2 km lange ryggen. Førstebestigerne besteg og kalte de mest markerte Old Man (høyeste på foto over og til høyre) og Old Lady.
Old Man: 2 taulengder grad 4 opp sørsiden av ryggen til en hylle, knivskarp egg skrått opp til 30 m fra toppen, over 1 m bredt hakk til selve pinakkelen og opp. FA 16.08.1970 Neil Harwood, Andrew Barbier, Peter Ellis, Graham Hudson, Alan Douglas (The Leicester Polytechnic Students Øksfjord Expedition).

9 Mikkeldalsryggen PD, 3 **

Østryggen fra topp 579 moh til Garntindryggen blir etterhvert luftig. To klatretraverser videre fra topp 730 moh kan omgås på nordsida. Enkel klatring opp til ei stor flate på Garntindryggen, eventuelt en rapell. FA?

10 Heksa ? *

En luftig pinakkel. FA ikke klatra?





11 Svartfjellet sørtopp F *

982 moh. Lett tilgjengelig via renne sør for toppen. Nedenfor og i rennene på begge sider finns skimuligheter hele året. Noen sprekker og smeltevannshull i breen. 16.08.1970 Neil Harwood, Andrew Barbier, Peter Ellis, Graham Hudson, Alan Douglas (The Leicester Polytechnic Students Øksfjord Expedition), kalte toppen Motorway peak.

12 Svartfjellet F ***

Svartfjellet 1147 moh blir feilaktig oppgitt som Finnmarks høyeste fjell i mange turistbrosjyrer. Det kan man godt forstå når man ser dette brekledde fjellet fra Nuvsvåg. En sannsynlig målefeil i 1907 ga høyden 1218 moh på NGO's gradteigskart. Nås lettest på en fin vårskitur fra Bergsfjord i vest, eller opp Brattnesdalen fra Nuvsvåg. Bretunga opp fra Svartfjellvatnet er tynn og oppsprukket, med noen store tverrsprekker oppe ved platået (utenfor til høyre på foto ovenfor). Mai 1954 Irene Didriksen, hennes yngre bror, en lærer og to andre ungdommer fra Nuvsvåg

13 Svartfjellet sørøstsida AD, 4- **

Fra breen under Svartfjellet sørtopp, ta renne med to opptak mot nord til 1000 moh på ryggen fra øst (foto til høyre). En taulengde klatring opp til topp-skavlen (kan omgås på hyller litt mot nord). FA? 13.11.2010 Bjørnulf Håkenrud, Anders Rake

14 Svartfjellet direkte PD *

Bratt og utsatt tur. Øverst opp en luftig flanke til et opptak før man runder kanten til topplatået. FA? 21.05.2008 Anita Sole, Bjørnulf Håkenrud mfl. på ski